

LE MONDE EN MARCHÉ

NIVEAU 2 (À PARTIR DE LA 8^E ANNÉE)

Cartes

France

Israël

Iran

Moyen-Orient

2023/2024 : NUMÉRO 8 - SUPPLÉMENT



LesPlan

Unité mensuelle d'actualités pour les classes canadiennes

Fiche d'acheminement : (veuillez faire circuler)

_____	_____	_____
_____	_____	_____
_____	_____	_____



LE MONDE EN MARCHÉ

LE MONDE EN MARCHÉ

Niveau 2, 2023/2024 : numéro 8

ÉDITEUR

Eric Wiczorek

RÉDACTRICE EN CHEF

Janet Radschun Wiczorek

ILLUSTRATEUR

Mike Deas

COLLABORATRICES

Krista Clarke

Rosa Harris

Catriona Misfeldt

Erin Thomas

LE MONDE EN MARCHÉ® est publié huit fois au cours de l'année scolaire par :

LesPlan Educational Services Ltd.



LesPlan

#1 - 4144 Wilkinson Road

Victoria, C.-B. V8Z 5A7

www.lesplan.com

info@lesplan.com

TÉLÉPHONE : (sans frais) 888.240.2212

TÉLÉCOPIEUR : (sans frais) 888.240.2246

TWITTER : @LesPlan

ABONNEZ-VOUS à **LE MONDE EN MARCHÉ**® au prix de 28,75 \$ par numéro.

DROITS D'AUTEUR

Ce matériel est couvert par les droits d'auteur. Les abonnés ont la permission de photocopier chaque numéro pour l'usage de l'ensemble des élèves et des enseignants d'une même école. De plus, les abonnés doivent veiller à ce que ce matériel ne puisse pas être consulté/utilisé par qui que ce soit en dehors de leur école.

EXEMPLAIRE GRATUIT :

Contactez-nous si vous souhaitez recevoir un exemplaire gratuit de nos autres publications ou si vous souhaitez qu'il soit envoyé à un ou une de vos collègues.

HAY'SXW'QA!

Nous sommes reconnaissants envers les peuples Lkwungen ainsi que les nations Songhees et Esquimalt, sur les territoires traditionnels non cédés desquels nous vivons et travaillons présentement.

N'hésitez pas à nous faire parvenir vos commentaires ou vos suggestions.

ÉNONCÉ DE MISSION

LesPlan Educational Services Ltd. vise à aider les enseignantes et enseignants à développer la compréhension et les aptitudes des élèves afin qu'ils puissent faire une évaluation critique des grands enjeux et événements de l'actualité en leur fournissant des ressources prêtes à l'emploi de grande qualité et à jour, le tout pour un prix abordable.



Je raffole de votre ressource!

Le Monde en Marche est devenu une ressource de base dans ma classe. Mes élèves sont très motivés par la variété d'activités et par le fait qu'ils arrivent à bien comprendre le langage.

A. Normand, enseignante de 7^e et 8^e année,

Peterborough, Ont.

CALENDRIER DE PARUTION

Vous trouverez le calendrier de parution incluant les dates de publication de chaque numéro à la page des Abonnés de notre site web à :

www.lesplan.com/fr/abonnes

Complète le travail de cartographie pour mieux comprendre le reportage « *Que les Jeux d'été commencent!* ».

INSTRUCTIONS

1. Procure-toi toutes les ressources nécessaires et lis bien les instructions avant de commencer.
2. Ne colorie ta carte **qu'après** y avoir inscrit toute l'information demandée.
3. Écris d'abord au crayon, puis repasse par-dessus les lettres au stylo noir.
4. Applique-toi afin que ton travail soit bien propre.

Ressources nécessaires : crayon, stylo noir, crayons de couleur, règle, gomme à effacer et atlas.

Partie A Trouve et indique, en lettres MAJUSCULES, les pays suivants et colorie chacun de la couleur indiquée :

Royaume-Uni (violet)	France (jaune)
Pays-Bas (vert)	Belgique (rose)
Suisse (rouge)	

Partie B Trouve et indique la capitale de chacun des pays ci-dessus et soulignes-en le nom.

Partie C Trouve et indique, en lettres MAJUSCULES, les pays suivants et colorie chacun de la couleur indiquée :

Allemagne (brun)	Luxembourg (orange)
Italie (vert)	Espagne (rose)
Andorre (rouge)	

Partie D Trouve et indique les villes suivantes :

Marseille	Lyon
Toulouse	Nice
Nantes	Montpellier
Strasbourg	Bordeaux

Partie E Trouve et indique les étendues d'eau océaniques suivantes et colorie-les en bleu foncé :


Océan Atlantique	Golfe de Gascogne
Manche	Pas de Calais
Mer du Nord	Golfe du Lion
Mer Méditerranée	

Partie F Trace et indique les fleuves suivants, puis colorie-les en bleu pâle :


Seine	Rhône
Garonne	Loire

Partie G Trace et indique le méridien origine.

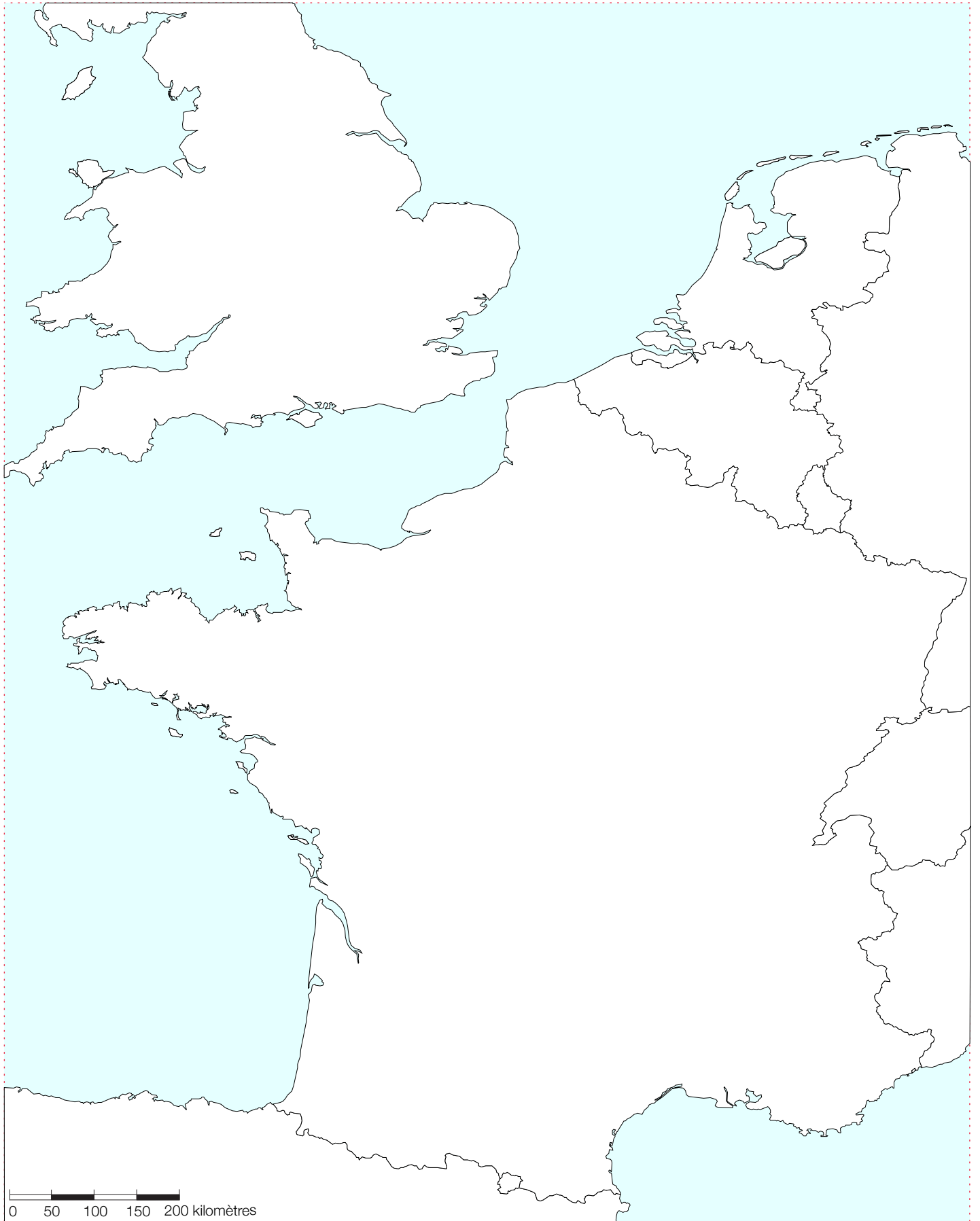
Partie H Complète ta carte en y ajoutant un cadre, un titre et une rose des vents. ★



Anneaux olympiques



France



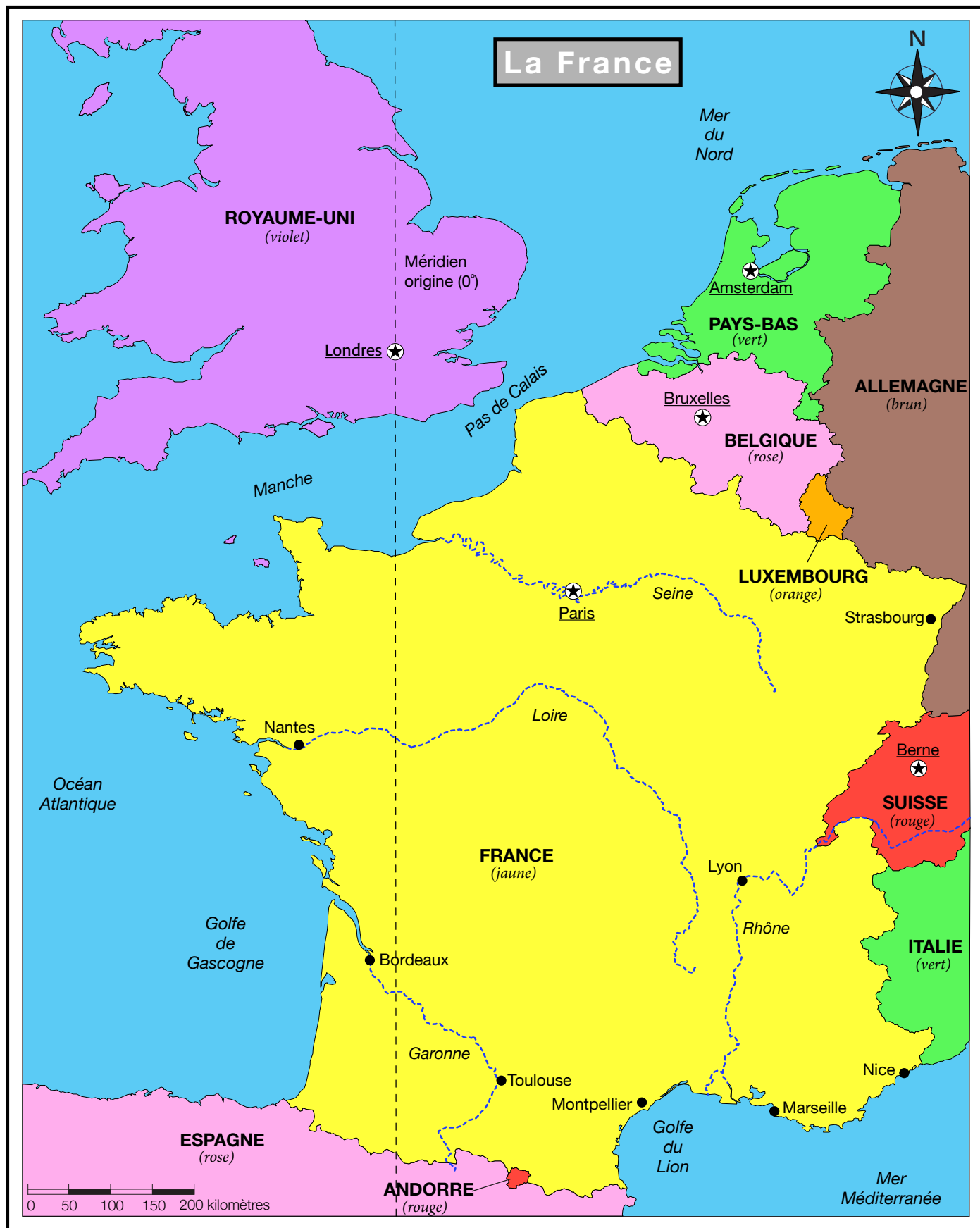


CORRIGÉS





CORRIGÉS





Complète le travail de cartographie pour mieux comprendre le reportage « *La tension monte entre l'Iran et Israël* ».

INSTRUCTIONS

1. Procure-toi toutes les ressources nécessaires et lis bien les instructions avant de commencer.
2. Ne colorie ta carte **qu'après** y avoir inscrit toute l'information demandée.
3. Écris d'abord au crayon, puis repasse par-dessus les lettres au stylo noir.
4. Applique-toi afin que ton travail soit bien propre.

Ressources nécessaires : crayon, stylo noir, crayons de couleur, règle, gomme à effacer et atlas.

Partie A Trouve et indique Israël, en lettres MAJUSCULES, et colorie ce pays en rouge.

Partie B Trouve et indique les trois territoires suivants dont Israël a pris le contrôle en 1967 et colorie chacun en jaune :

Cisjordanie
Plateau du Golan

Bande de Gaza

Partie C Trouve et indique, en lettres MAJUSCULES, les pays suivants et colorie chacun de la couleur indiquée :

Liban (violet)
Jordanie (vert)

Syrie (orange)
Chypre (vert)

Partie D Trouve et indique la capitale de ces quatre pays ainsi que celle d'Israël* et soulignes-en le nom.

Partie E Trouve et indique, en lettres MAJUSCULES, les pays suivants et colorie chacun de la couleur indiquée :

Türkiye [Turquie] (brun)
Arabie saoudite (rose)

Irak (jaune)
Égypte (violet)

Partie F Trouve et indique les villes suivantes :

Tel-Aviv
Ashdod

Haïfa

Partie G Trouve et indique la mer Morte et la mer de Galilée et colorie-les en bleu pâle.

Partie H Trace et indique le Jourdain et colorie-le en bleu pâle.

Partie I Trouve et indique les étendues d'eau salée suivantes et colorie-les en bleu foncé :

Mer Méditerranée
Golfe d'Aqaba

Mer Rouge
Golfe de Suez

Partie J Trace et indique le Canal de Suez et colorie-le en rouge.

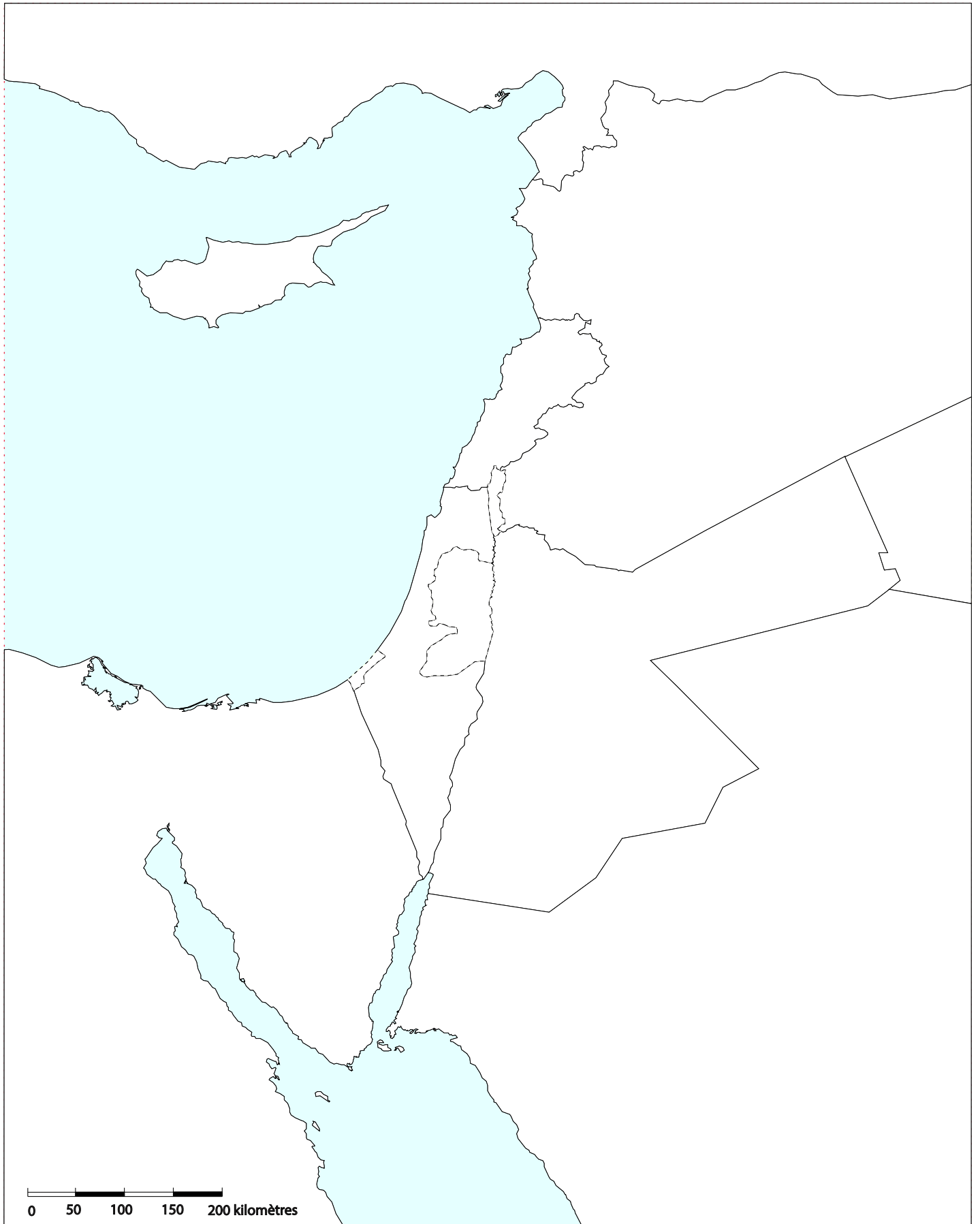
Partie K Trouve et indique la péninsule du Sinaï.

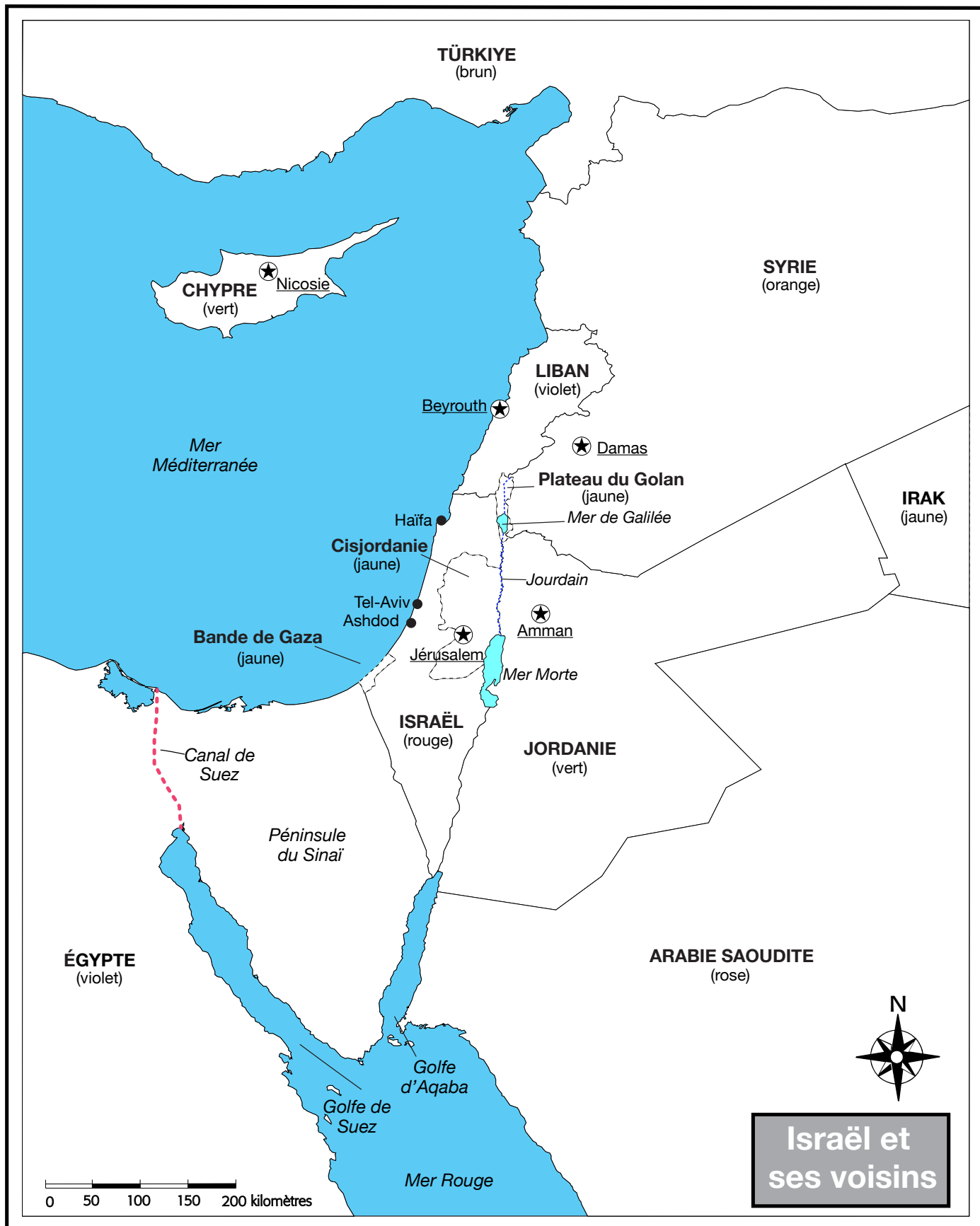
Partie L Complète ta carte en y ajoutant un cadre, un titre et une rose des vents. ★



Israël

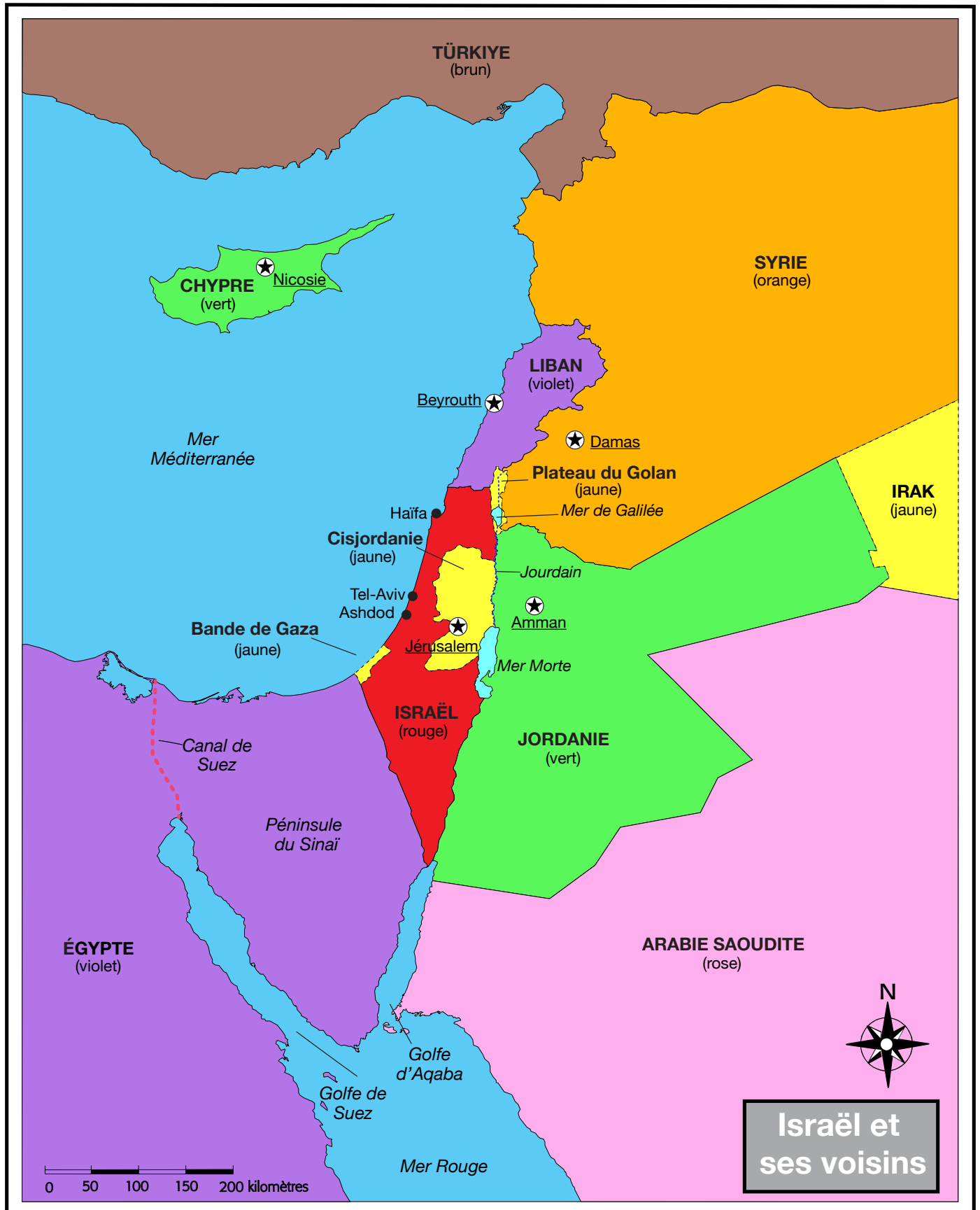
*Remarque : Israël a proclamé Jérusalem comme étant sa capitale en 1950 mais la plupart des pays conservent leur ambassade à Tel-Aviv. Les États-Unis ont transféré leur ambassade à Jérusalem en mai 2018.







CORRIGÉS





TRAVAIL SUR LA CARTE

IRAN

Complète ce travail de cartographie pour mieux comprendre le reportage « *La tension monte entre l'Iran et Israël* ».

INSTRUCTIONS

1. Procure-toi toutes les ressources nécessaires et lis bien les instructions avant de commencer.
2. Ne colorie ta carte **qu'après** y avoir inscrit toute l'information demandée.
3. Écris d'abord au crayon, puis repasse par-dessus les lettres au stylo noir.
4. Applique-toi afin que ton travail soit bien propre.

Ressources nécessaires : crayon, stylo noir, crayons de couleur, règle, gomme à effacer et atlas.

Partie A Trouve et indique l'Iran, en lettres MAJUSCULES, puis colorie ce pays en vert.

Partie B Trouve et indique la capitale de l'Iran et soulignes-en le nom.

Partie C Trouve et indique les villes suivantes d'Iran :

Mechhed	Ispahan
Karadj	Chiraz
Tabriz	Qom

Partie D Trouve et indique, en lettres MAJUSCULES, les pays suivants, et colorie chacun de la couleur indiquée :

Irak (rose)	Arabie saoudite (jaune)
Koweït (rouge)	Émirats arabes unis (brun)
Oman (orange)	Arménie (jaune)
Azerbaïdjan (rouge)	Turkménistan (jaune)

Partie E Trouve et indique la capitale de chacun de ces pays et soulignes-en le nom.

Partie F Trouve et indique, en lettres MAJUSCULES, les pays suivants, et colorie chacun de la couleur indiquée :

Syrie (violet)	Turquie (orange)
Ouzbékistan (rose)	Afghanistan (brun)
Pakistan (violet)	Qatar (rose)
Bahreïn (rouge)	

Partie G Trouve et indique la mer Caspienne et colorie-la en bleu clair.


Partie H Trouve et indique les étendues d'eau suivantes et colorie toutes les eaux marines en bleu foncé :

Golfe Persique	Détroit d'Ormuz
Golfe d'Oman	Mer d'Arabie

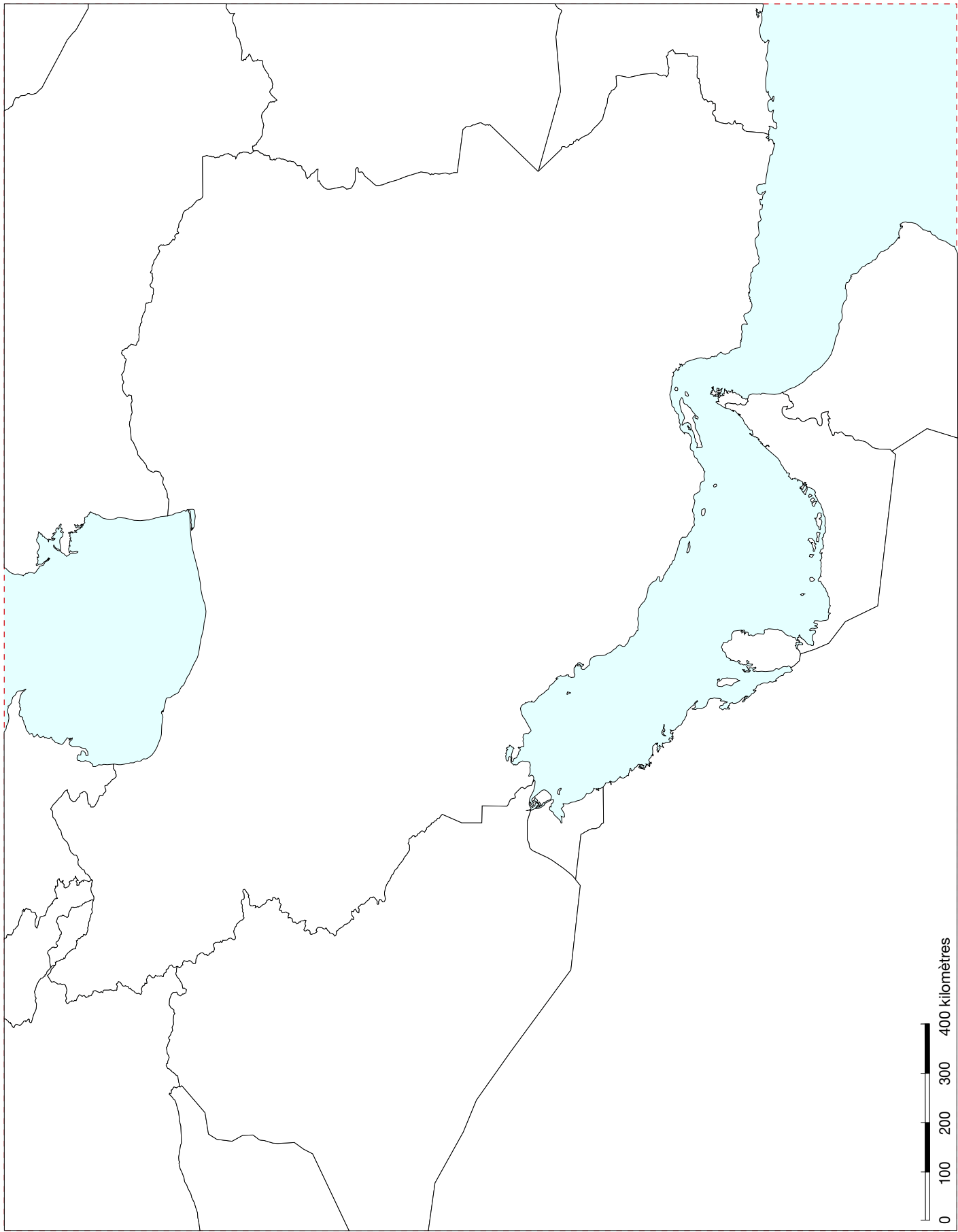
Partie I Trace et indique les fleuves suivants et colorie-les en bleu clair :

Karoun	Euphrate
Tigre	

Partie J Complète ta carte en y ajoutant un cadre, un titre et une rose des vents. ★

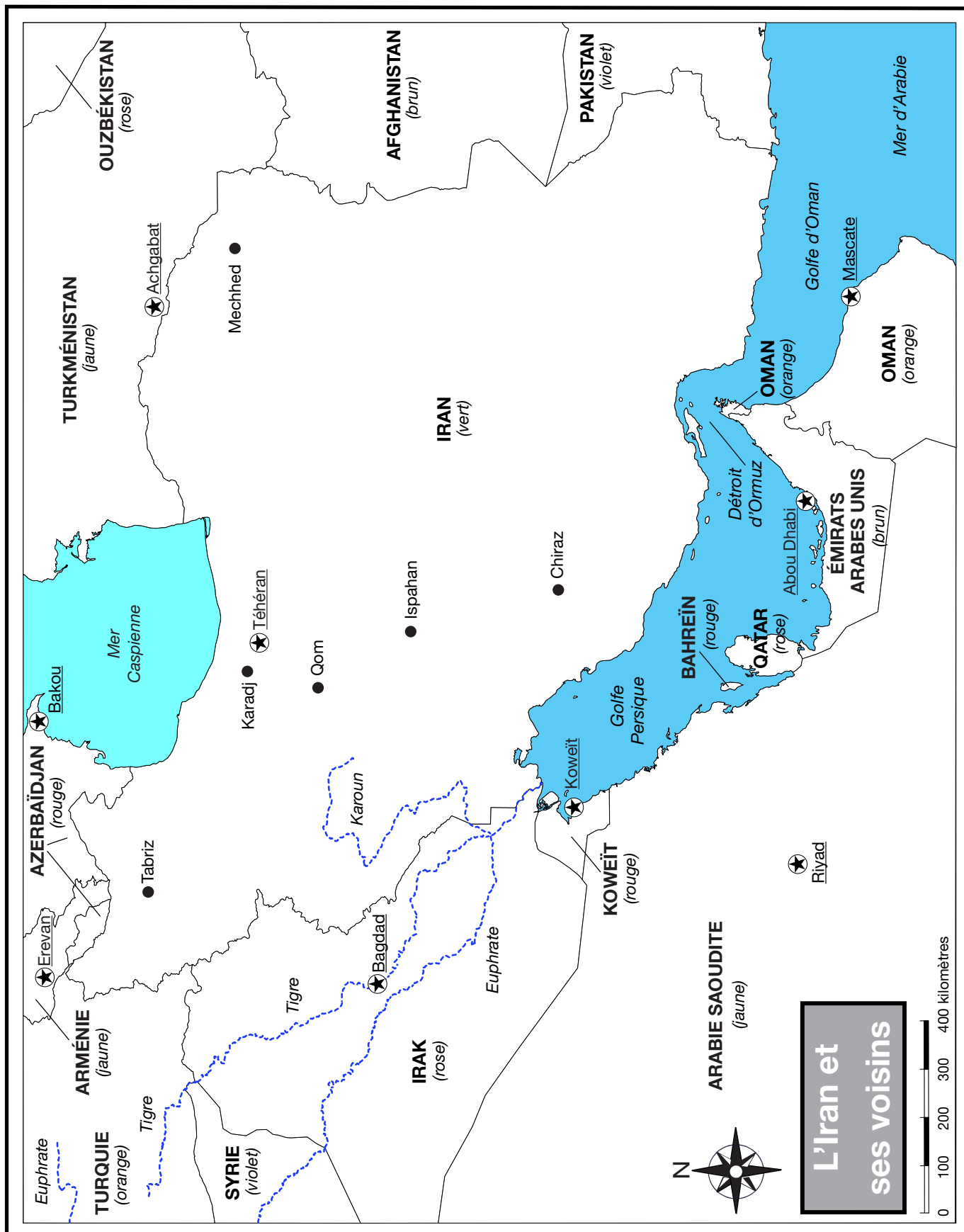


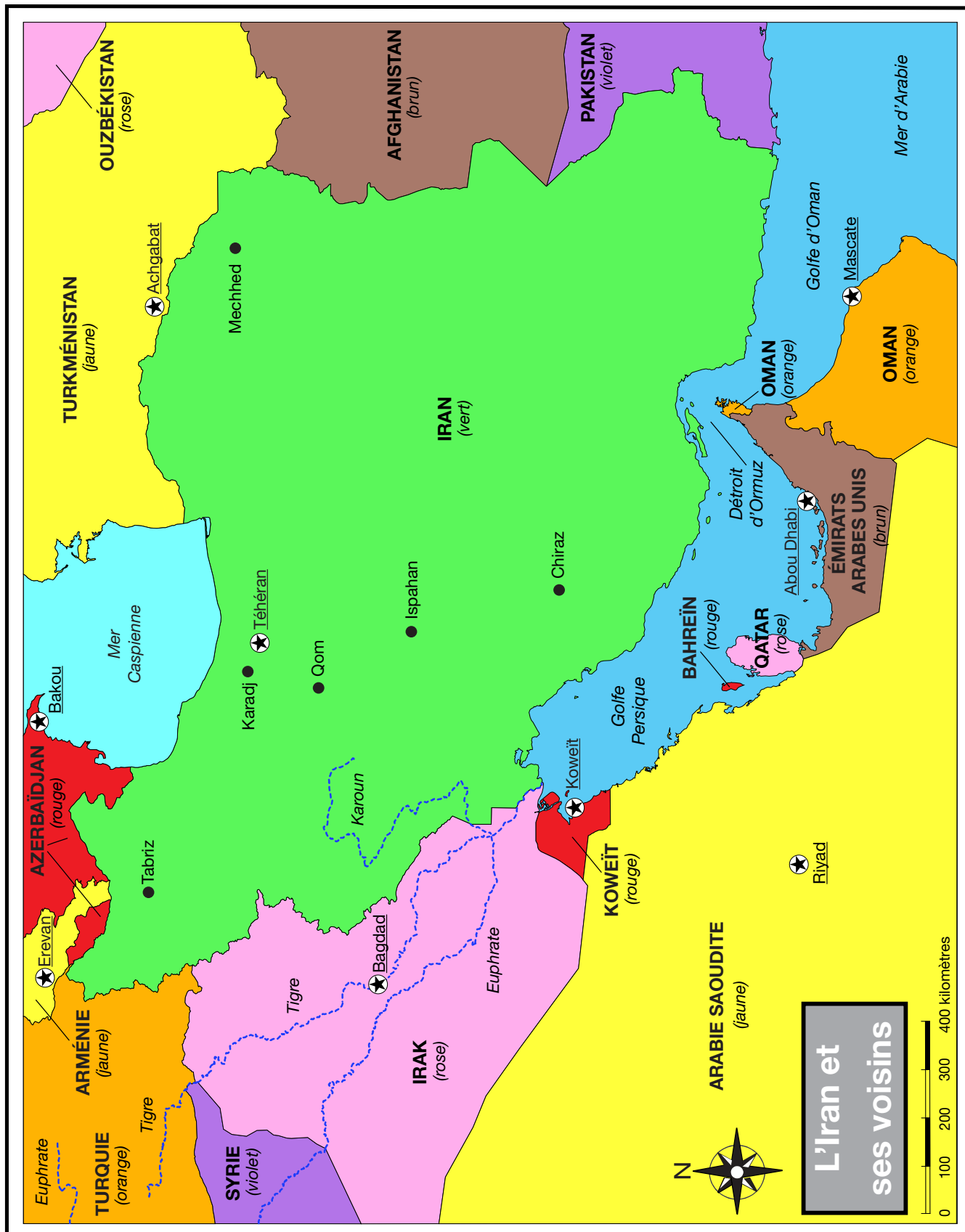
Iran





CORRIGÉS





TRAVAIL SUR LA CARTE LE MOYEN-ORIENT

Complète le travail de cartographie pour mieux comprendre le reportage « *La tension monte entre l'Iran et Israël* ».

INSTRUCTIONS

1. Procure-toi toutes les ressources nécessaires et lis bien les instructions avant de commencer.
2. Ne colorie ta carte **qu'après** y avoir inscrit toute l'information demandée.
3. Écris d'abord au crayon, puis repasse par-dessus les lettres au stylo noir.
4. Applique-toi afin que ton travail soit bien propre.

Ressources nécessaires : crayon, stylo noir, crayons de couleur, règle, gomme à effacer et atlas.

Partie A Trouve et indique, en lettres MAJUSCULES, les pays suivants et colorie chacun de la couleur indiquée :

Égypte (orange)	Arabie saoudite (jaune)	Iran (vert)
Irak (orange)	Türkiye [Turquie] (violet)	

Partie B Trouve et indique la capitale de chacun de ces pays et soulignes-en le nom.

Partie C Trouve et indique, en lettres MAJUSCULES, les pays du Moyen-Orient suivants et colorie chacun de la couleur indiquée :

Israël (rouge)	Liban (vert)	Syrie (brun)
Jordanie (rose)	Chypre* (jaune)	Qatar (rose)
Koweït (violet)	Bahreïn (rouge)	Émirats arabes unis [EAU] (brun)
Oman (orange)	Yémen (vert)	

Remarque : les sources de référence ne s'accordent pas toutes sur l'appartenance de Chypre au Moyen-Orient.

Partie D Trouve et indique, en lettres MAJUSCULES, les pays suivants et colorie chacun de la couleur indiquée :

Arménie (rouge)	Azerbaïdjan (jaune)	Géorgie (rose)
Turkménistan (brun)	Afghanistan (rouge)	Pakistan (violet)
Somalie (rouge)	Djibouti (jaune)	Éthiopie (violet)
Érythrée (brun)	Soudan (rose)	

Partie E Trace et indique les rivières et les fleuves suivants, puis colorie-les en bleu pâle :

Nil	Nil Blanc	Nil Bleu
Euphrate	Tigre	

Partie F Trouve et indique la mer Caspienne et colorie-la en bleu pâle.

Partie G Trouve et indique les étendues de mer salée suivantes et colorie-les en bleu foncé :


Mer Méditerranée	Mer Rouge
Golfe d'Aden	Mer d'Arabie
Golfe d'Oman	Golfe Persique
Mer Noire	

Partie H Colorie les territoires restants en gris.

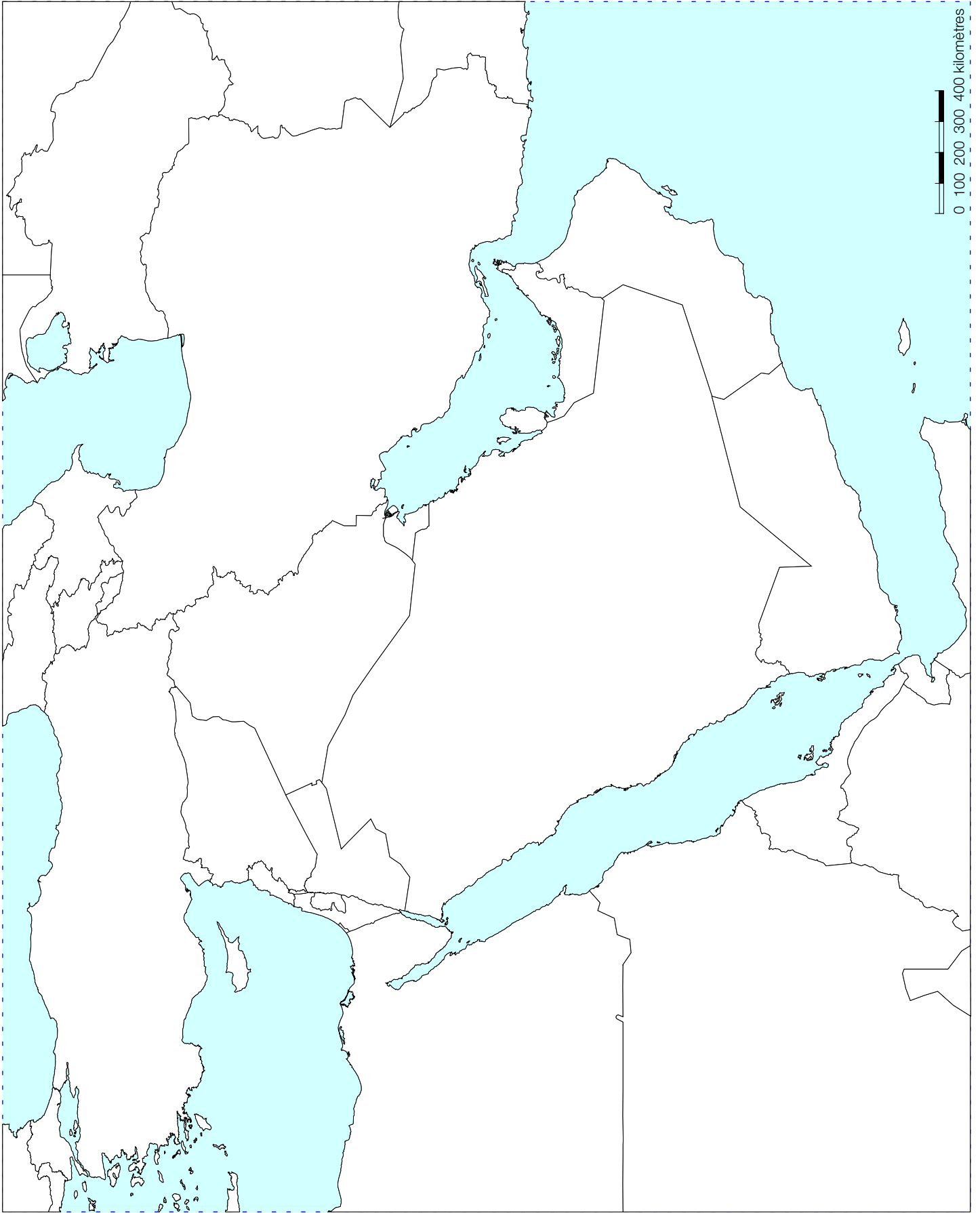
Partie I Complète ta carte en y ajoutant un cadre, un titre et une rose des vents. ★

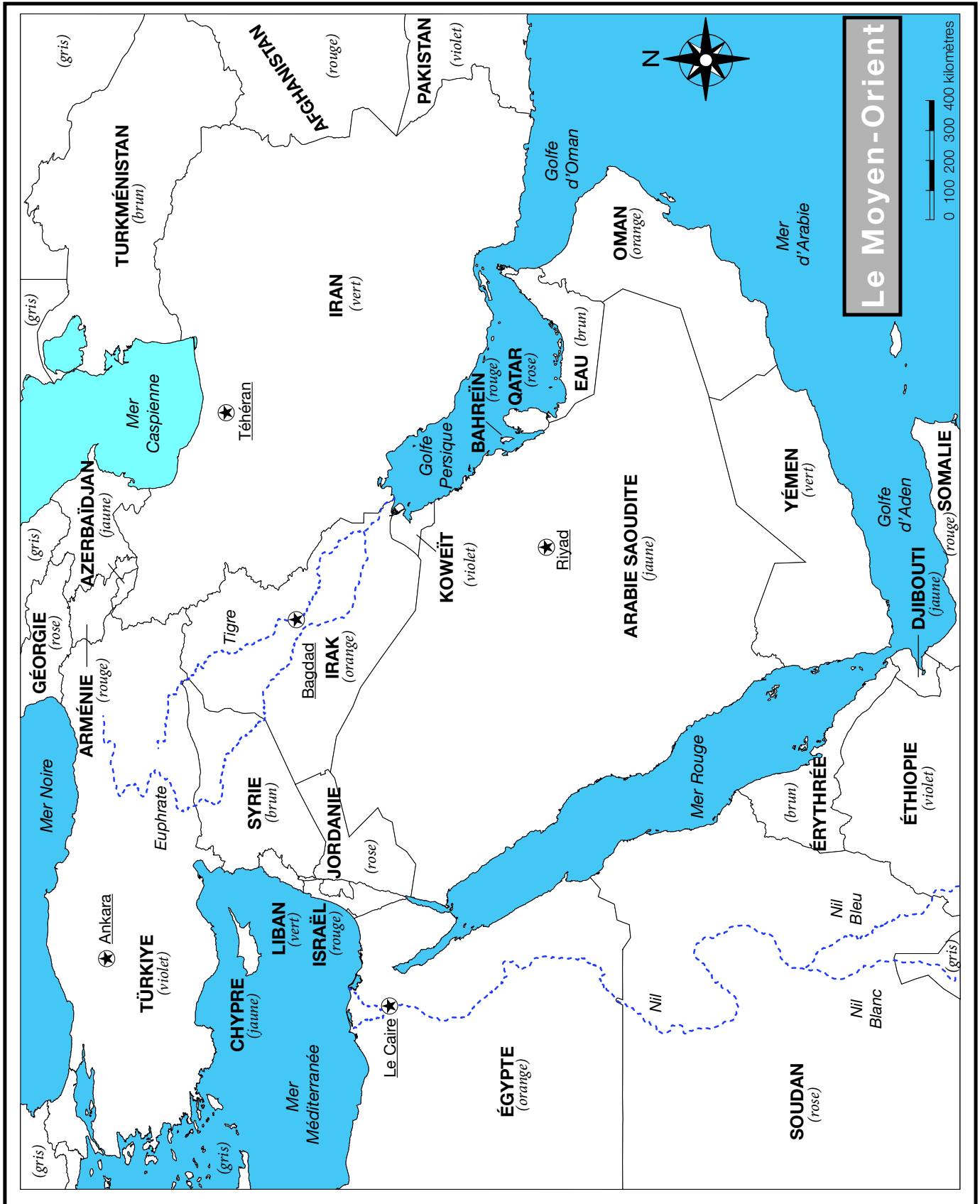


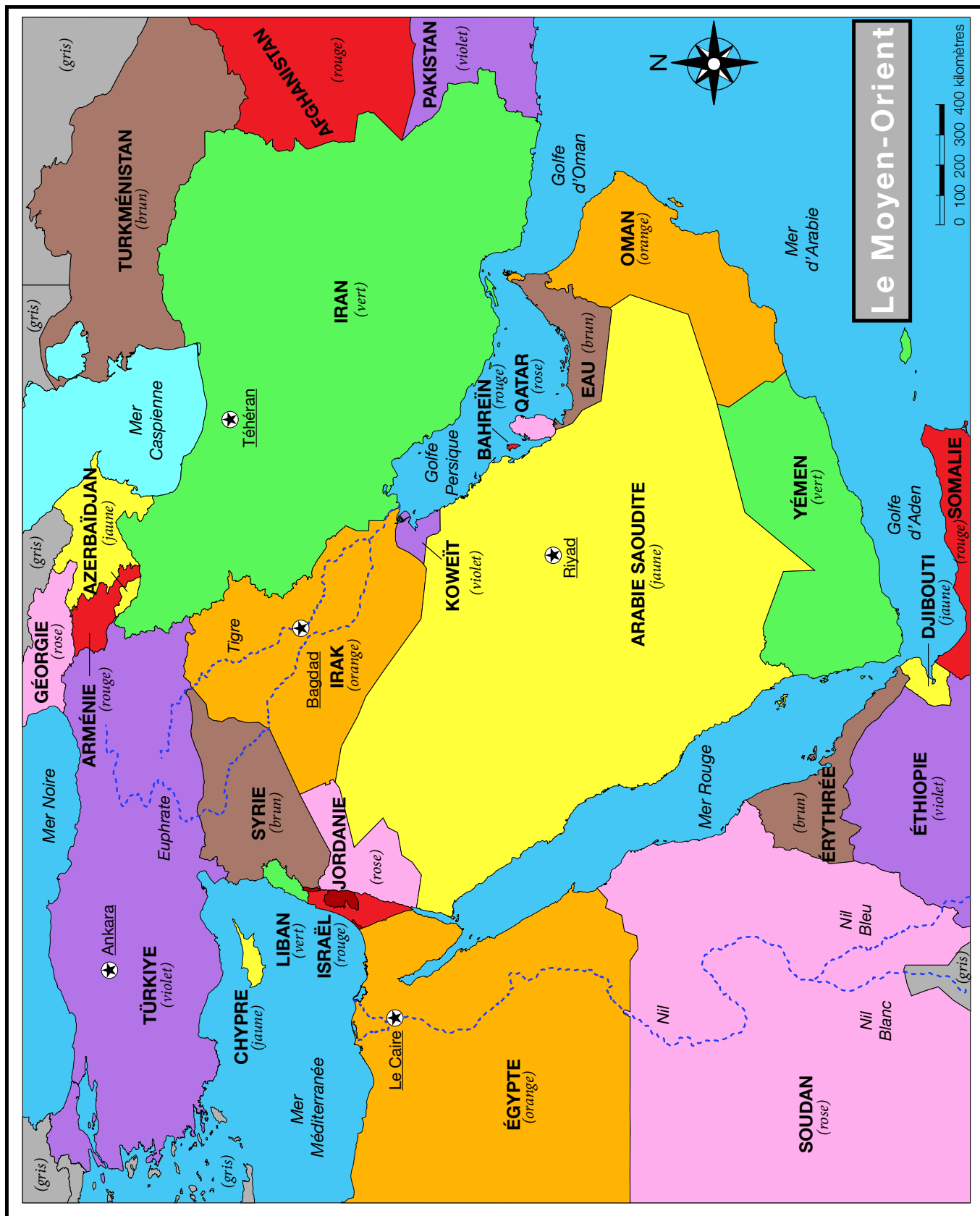
Israël



Iran







L'actualité, clairement expliquée



Les élèves veulent savoir ce qui se passe dans leur monde – mais l'enseignement de l'actualité peut s'avérer difficile et vorace en temps.

NOUS AVONS LA SOLUTION. (Cinq, en fait!)

Nos Nouvelles

- ✓ Ressource PDF/Word
- ✓ Reportages sur le Canada dans une langue claire et adaptée au niveau des élèves
- ✓ Plans de leçon axés sur la lecture/l'écriture
- ✓ Illustrations originales engageantes
- ✓ Bandes dessinées
- ✓ Travaux sur des cartes



Description du produit: 8 numéros. 36 pages.
Offert en français et en anglais; à partir de la 3^e année (1 niveau de lecture).

Infos-Jeunes.com Infos-Ados.com

- ✓ Ressource interactive en ligne
- ✓ Reportages hebdomadaires
- ✓ Interrogations à autocorrection
- ✓ Page de commentaire où les élèves expriment leurs réactions
- ✓ Liens vers des articles, ressources, cartes, photos et vidéos pertinents
- ✓ Activités d'approfondissement



Ressource interactive en ligne

Description du produit: 40 numéros. Un abonnement par publication permet à tous les enseignants et à tous les élèves d'une même école d'y accéder à tout moment à partir de n'importe quel appareil connecté à l'Internet.

Infos-Jeunes : à partir de la 3^e année (1 niveau de lecture).

Infos-Ados : à partir de la 5^e année (3 niveaux de lecture).

Le Monde en Marche

- ✓ Ressource PDF/Word
- ✓ Reportages sur l'actualité nationale et internationale
- ✓ Vocabulaire clé
- ✓ Information complémentaire
- ✓ Tâches variées qui développent les connaissances liées aux domaines d'intérêts et rehaussent la pensée critique
- ✓ Cartes et illustrations



Description du produit: 8 numéros. 60 pages.
Offert en français et en anglais et à deux niveaux de lecture, à partir de la 5^e année.

Bâtir des ponts

- ✓ Ressource PDF/Word
- ✓ Favorise la compréhension de l'actualité qui affecte les peuples autochtones et tous les Canadiens
- ✓ Deux reportages et des plans de leçon thématiques
- ✓ Information complémentaire
- ✓ Conforme aux principes d'apprentissage des peuples autochtones
- ✓ Encourage un état d'esprit respectueux, réfléchi, empathique et curieux



Description du produit: 5 numéros. Nombre de pages variable. Offert en français et en anglais et à deux niveaux de lecture, à partir de la 5^e année.

1-888-240-2212 www.lesplan.com/fr

Contactez-nous afin de recevoir un exemplaire ou une démonstration gratuit(e).

LesPlan Educational Services Ltd.

visitez : www.lesplan.com/fr

courriel : info@lesplan.com

téléphone sans frais : 888 240-2212

Formulaire de commande

Envoyez par courriel à info@lesplan.com ou par télécopieur au (888) 240-2246
ou commandez en ligne : www.lesplan.com/fr



EXPÉDIER À (veuillez écrire clairement en caractères d'imprimerie)

NOM DE L'ENSEIGNANT(E)

ÉCOLE

COURRIEL

ADRESSE

NUMÉRO DE TÉLÉPHONE

VILLE

PROVINCE/TERRITOIRE

CODE POSTAL

ABONNEMENTS PDF/WORD : 2024-2025

Publication	Langue	Niveau scolaire	Coût		Montant
			4 numéros (sept. - déc.)	8 numéros (sept. - mai)	
Nos Nouvelles	Français	À partir de la 3 ^e année	<input type="checkbox"/> 115 \$	<input type="checkbox"/> 230 \$	
Le Monde en Marche - Niveau 1	Français	À partir de la 5 ^e année	<input type="checkbox"/> 115 \$	<input type="checkbox"/> 230 \$	
Le Monde en Marche - Niveau 2	Français	À partir de la 8 ^e année	<input type="checkbox"/> 115 \$	<input type="checkbox"/> 230 \$	
The Canadian Reader	English	Grades 3 and up	<input type="checkbox"/> \$115	<input type="checkbox"/> \$230	
What in the World? - Level 1	English	Grades 5 and up	<input type="checkbox"/> \$115	<input type="checkbox"/> \$230	
What in the World? - Level 2	English	Grades 8 and up	<input type="checkbox"/> \$115	<input type="checkbox"/> \$230	
			5 numéros (sept. - mai)		
Bâtir des ponts - Niveau 1	Français	À partir de la 5 ^e année	<input type="checkbox"/> 180 \$		
Bâtir des ponts - Niveau 2	Français	À partir de la 8 ^e année	<input type="checkbox"/> 180 \$		
Building Bridges - Level 1	English	Grades 5 and up	<input type="checkbox"/> \$180		
Building Bridges - Level 2	English	Grades 8 and up	<input type="checkbox"/> \$180		
Sous-total A					

ABONNEMENTS INTERACTIFS EN LIGNE : 2024-2025

Publication	Langue	Niveau scolaire	Coût		Montant
			20 numéros (sept. - janv.)	40 numéros (sept. - juin)	
Infos-Jeunes	Français	À partir de la 3 ^e année	<input type="checkbox"/> 115 \$	<input type="checkbox"/> 230 \$	
Infos-Ados - Niveaux 1, 2, et 3	Français	À partir de la 5 ^e année	<input type="checkbox"/> 220 \$	<input type="checkbox"/> 440 \$	
Currents4Kids	English	Grades 3 and up	<input type="checkbox"/> \$115	<input type="checkbox"/> \$230	
News4Youth - Levels 1, 2, & 3	English	Grades 5 and up	<input type="checkbox"/> \$220	<input type="checkbox"/> \$440	
Sous-total B					
ON : ajouter la TVH de 13 %			Î.-P.-É., N.-B., N.-É. et T.-N.-L. : ajouter la TVH de 15 %		TVH
			Autres prov./terr. : ajouter la TPS de 5 %		TPS
TOTAL					

OPTIONS DE FACTURATION

Facturer à l'automne

FACTURER À (si différent de l'adresse de l'école)

Facturer à l'école

Facturer à l'adresse ci-contre

Bon de commande n° _____

NOM

Veuillez prélever les frais sur : MasterCard VISA

ADRESSE

N° DE LA CARTE

DATE D'EXPIRATION (MM/AA)

VILLE

NOM SUR LA CARTE

CODE CVV

PROVINCE/TERRITOIRE

CODE POSTAL

À L'USAGE DE LESPLAN

FACTURE N° _____

I-J / C4K _____

I-A / N4Y _____

LesPlan Educational Services Ltd.

info@lesplan.com

www.lesplan.com/fr

sans frais 888 240-2212

#1 - 4144 Wilkinson Road, Victoria, C.-B. V8Z 5A7